

WNIOSEK ZGŁOSZENIA PROJEKTU
do realizacji w ramach budżetu obywatelskiego w gminie Bytów
w 2020 roku

1. DANE WNIOSKODAWCY

- 1) imię, nazwisko – Paweł Dykier
- 2) adres do korespondencji –
- 3) nr telefonu, adres email –

2. INFORMACJE O ZGŁOSZONYM ZADANIU

- 1) nazwa projektu : Dąbie-Świątkowo. ~~Punkt ładowania pojazdów~~, budowa oświetlenia. *Zmiana nazwy*
- 2) miejsce realizacji projektu – Dąbie, działki nr 55/48 ; 55/50 (ciąg pieszo – rowerowy Dąbie – Bytów), oraz Świątkowo działka nr 38/5
- 3) przewidywany termin realizacji – Rok 2020
- 4) opis zadania :

Dąbie: ~~Budowa stacji do ładowania m. in. hulajnóg, deskorolek oraz rowerów~~ elektrycznych, a także oświetlenia przy drodze rowerowej polegać będzie na ustawieniu stacji ładowania w bezpośredniej bliskości istniejącej siłowni zewnętrznej przy drodze pieszo – rowerowej z Dąbia do Bytowa (działka nr 55/50) oraz ustawieniu kolejnych (około 4 szt. lamp oświetlających drogę pieszo – rowerową (działki 55/50 i 55/48).

Świątkowo: Budowa oświetlenia będzie polegać na ustawieniu około 2 szt. lamp przy drodze gminnej (działka 38/5) w okolicach działek 77/8 oraz 77/4

5) uzasadnienie realizacji zadania:

Zrealizowanie zadania - uzupełnienie oświetlenia wzdłuż ciągu pieszo-rowerowego przyczyni się do poprawy bezpieczeństwa (szczególnie w okresie jesienno zimowym, gdy szybko zapada zmrok) osób korzystających z ciągu pieszo-rowerowego. Są to między innymi mieszkańcy gminy Bytów , którzy przemieszczają się tym ciągiem do swojego miejsca pracy; mieszkańcy gminy Bytów oraz turyści , korzystający z ciągu pieszo-rowerowego w celu uprawiania sportu i rekreacji (rower, rolki, nordic walking, biegi, spacer). Ustawienie lamp przyczyni się również do wydłużenia godzin korzystania z siłowni zewnętrznej, która mieści się przy drodze rowerowej.

Budowa oświetlenia w Świątkowie przyczyni się do poprawy bezpieczeństwa w tej części wsi. Służyć będzie wszystkim korzystającym z drogi, a także umożliwi w przyszłości dostawienie kolejnych punktów świetlnych , jeśli ilość posesji w okolicy zwiększy się.

6) szacunkowy koszt realizacji zadania – 50.000, 00 zł brutto

3. ZAŁĄCZNIKI

- 1) wykaz osób popierających zgłoszenie zadania
- 2) kalkulacja szacunkowego kosztu realizacji zadania
- 3)
- 4)

Oświadczam, że:

- 1) wyrażam zgodę na przetwarzanie przez Urząd Miejski w Bytowie moich danych osobowych zawartych w zgłoszeniu projektu do realizacji w ramach budżetu obywatelskiego w gminie Bytów w 2020 roku: imię i nazwisko, adres do korespondencji, e-mail, telefon kontaktowy w celu przeprowadzania konsultacji społecznych dot. budżetu obywatelskiego,
- 2) zapoznałem się z klauzulą informacyjną przedstawioną przez Urząd Miejski w Bytowie,

Dziękuję, 26-06-2019

.....
(miejsowość i data)


Patryk Dylak

.....
(czytelny podpis wnioskodawcy)

Paweł Dylaniec

12.07.19

3



OR

Gmina Bytów
ul. 1-go Lipca 15
77-100 Bytów.

Wniosek

Proszę o wprowadzenie zmiany w
wniosku złożonym do budżetu obywatelskiego

na rok 2020⁴ pod nazwą:

Dzie-Swistlowo. Fundatorem przedsię-
wzięcia oświelenia.

Zmiana: 1. rezygnacja z ustanowienia stacji
Tadwaia, a w to miejsce ustanowienie około
250 lamp więcej przy drodze powiatowej -
Tadwaia.

2. jeśli jest możliwość, to zmiana
nazwy projektu na: Dzie-Swistlowo,
budowa oświelenia.

Z Paweł Dylaniec

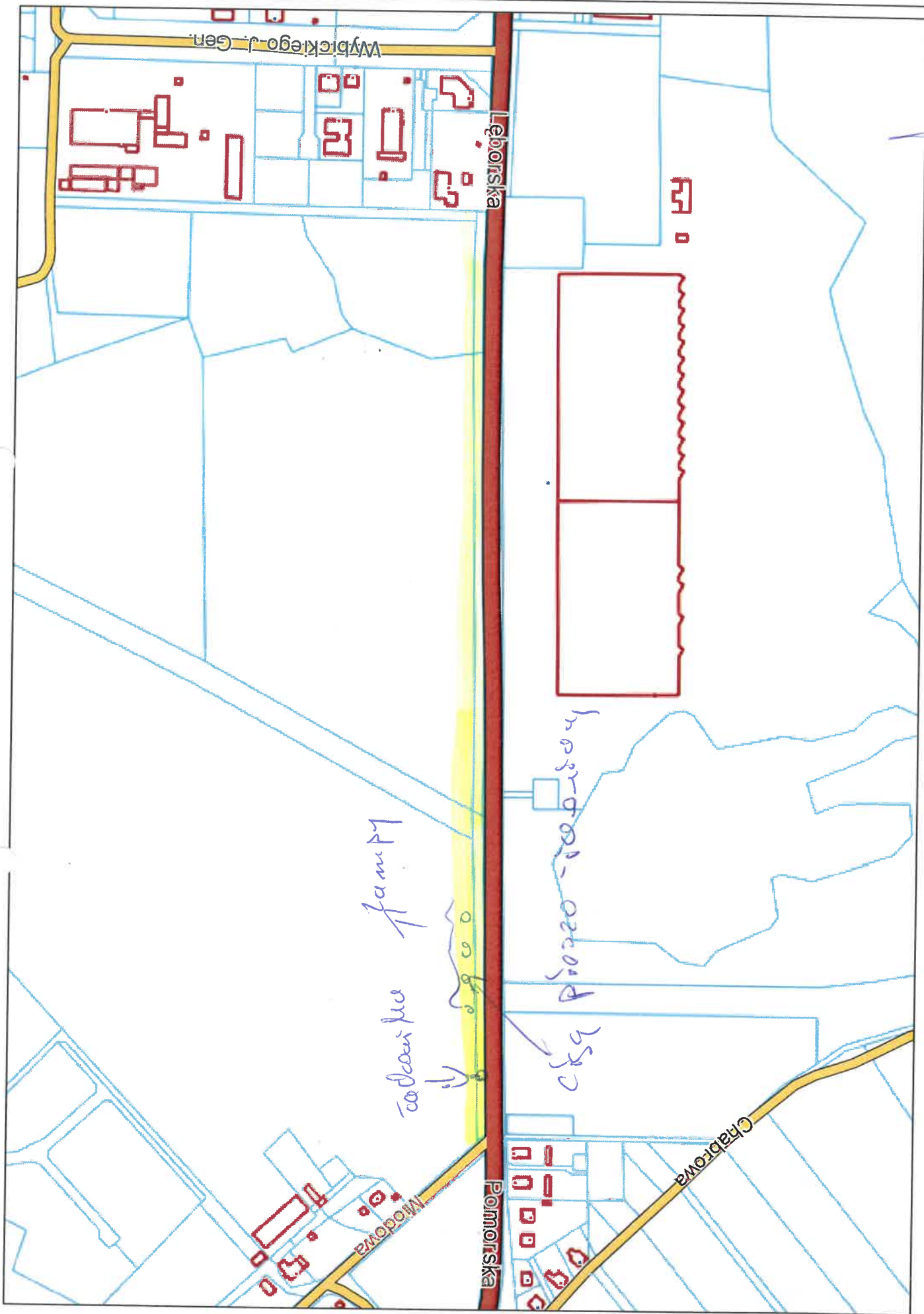
Paweł Dylaniec

KOSZTORYS

Dąbie-Świątkowo. Punkt ładowania pojazdów, budowa oświetlenia

| L.p. | Nazwa | cena brutto | ilość kpl./szt./m | wartość brutto |
|--------------|--|-------------|-------------------|---------------------|
| 1 | lampy przy ścieżce rowerowej | 5 000,00 zł | 4 | 20 000,00 zł |
| 2 | stacja ładowania np. może być podobna do stacji Drivel | 6 000,00 zł | 1 | 6 000,00 zł |
| 3 | lampy drogowe Świątkowo | 6 000,00 zł | 2 | 12 000,00 zł |
| 4 | przyłącze elektryczne Świątkowo | 5 000,00 zł | 1 | 5 000,00 zł |
| 5 | projekt, obsługa geodezyjna Świątkowo | 7 000,00 zł | 1 | 7 000,00 zł |
| Razem | | | | 50 000,00 zł |

Beata Dufek

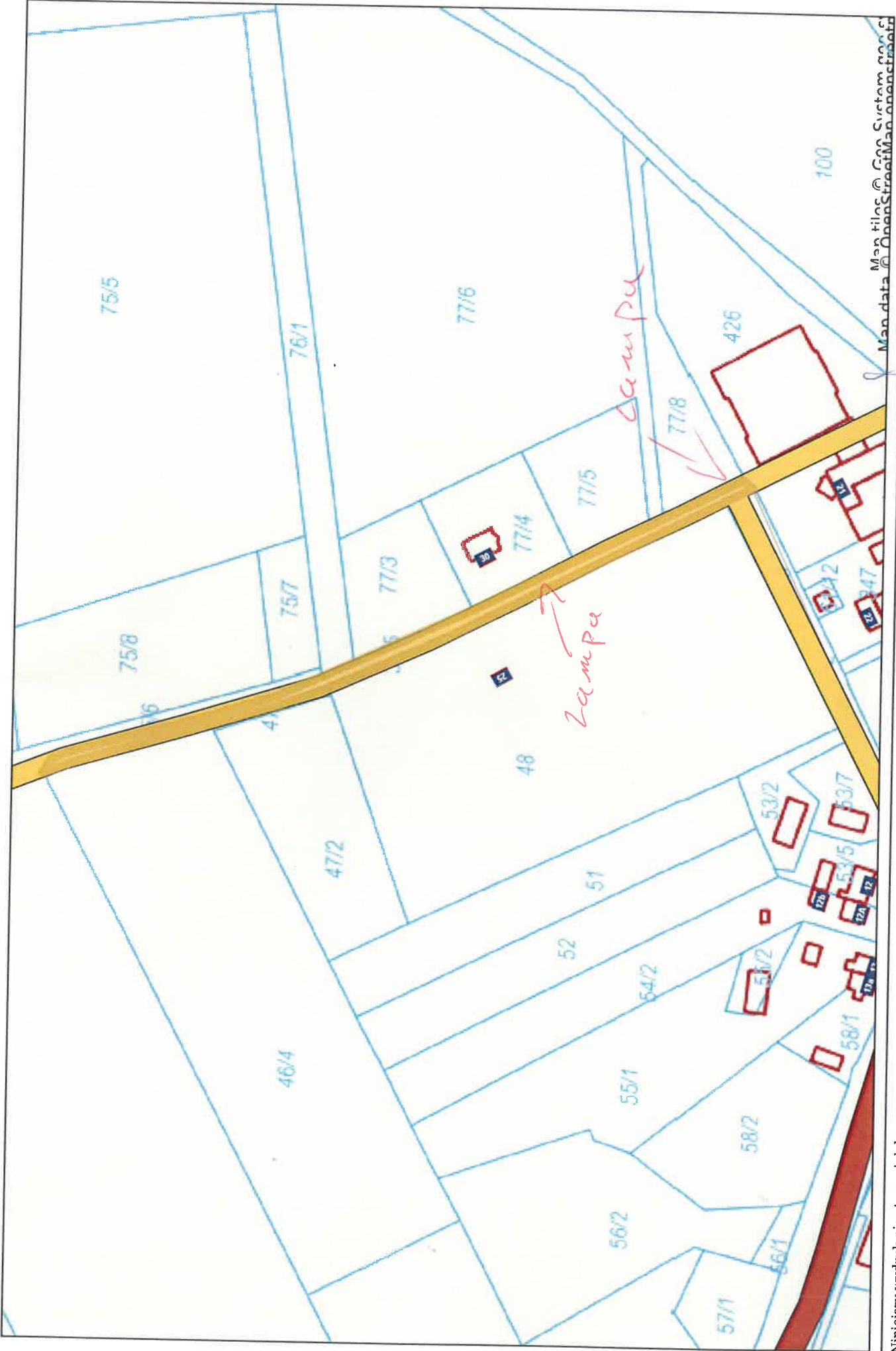


nr 105-2R



Bytów - System Informacji Przestrzennej

skala 1 : 2000



Map data © OpenStreetMap contributors

Map tiles © Mapbox

Niniejszy wydruk nie stanowi dokumentu w rozumieniu przepisów prawa wydrukowano w serwisie bytow.e-mapa.net dnia 2019-06-28 07:24:26

Handwritten signature