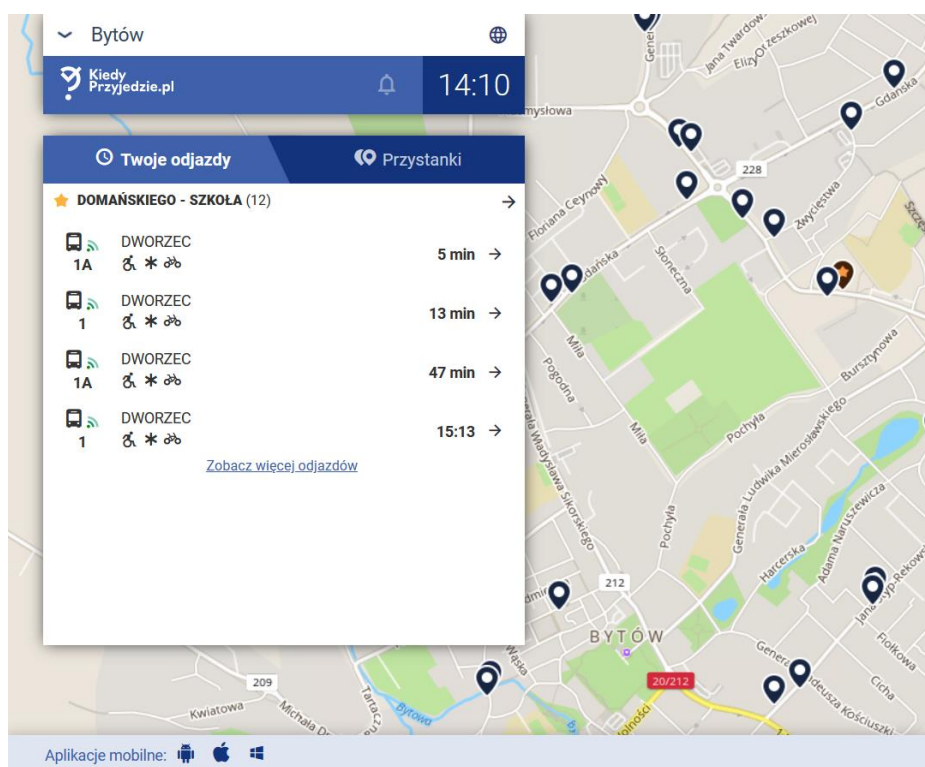
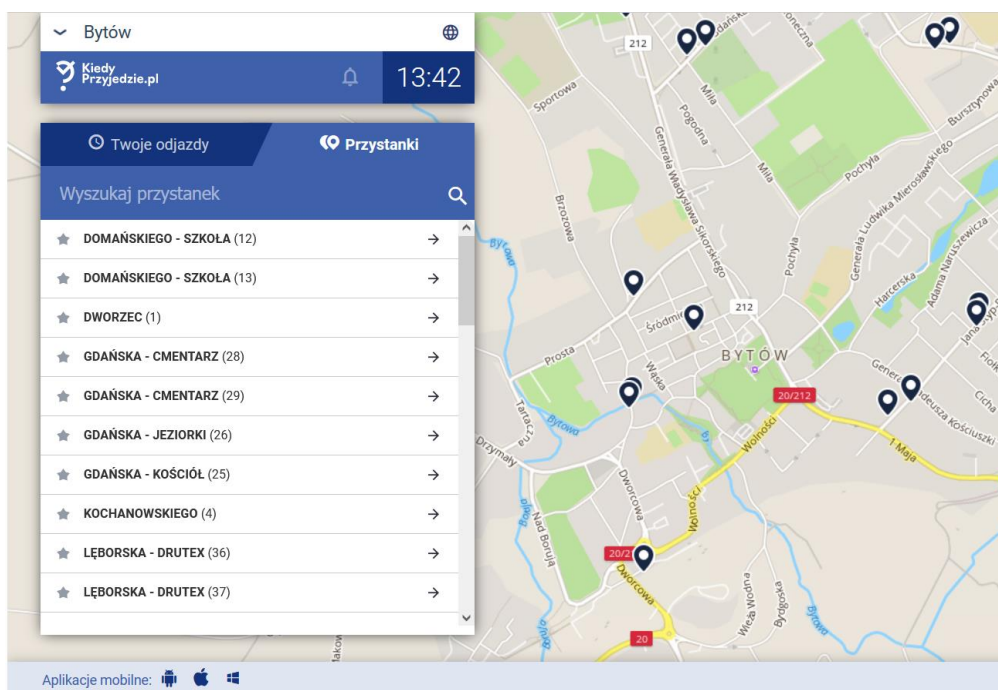
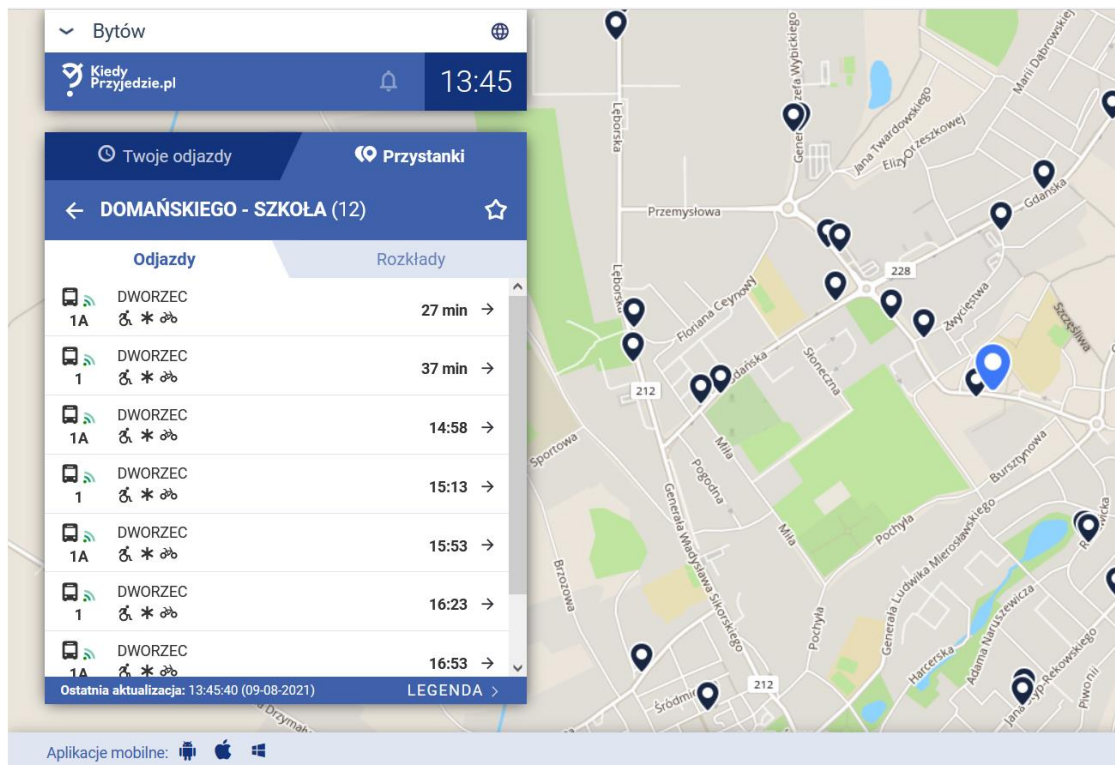


Instrukcja użytkowania strony internetowej bytow.kiedyprzyjedzie.pl

Po wybraniu zakładki „Przystanki”, w oknie wyszukiwania należy wpisać nazwę żądanego przystanku, tj. przystanku, z którego rozpoczynamy podróż, jego numer lub też, po powiększeniu obszaru mapy wskazać interesujący nas przystanek. Można również wybrać przystanek autobusowy z listy. Przystanek, z którego często się korzysta, można zaznaczyć jako ulubiony, klikając gwiazdkę, po lewej stronie nazwy przystanku. Następnie zostaje on dodany do zakładki „Twoje odjazdy”, które można zobaczyć zaraz po wejściu na stronę.



Po wybraniu przystanku, widniejący z prawej strony czas, w kolumnie „Odjazdy” oznacza, że mamy do czynienia z rzeczywistą godziną odjazdu autobusu ze wskazanego przystanku, uwzględniającą opóźnienia związane z aktualną sytuacją drogową. Uaktualnianie prezentowanych prognoz przyjazdów autobusów dla wybranego przystanku odbywa się automatycznie co 15 sekund. W drugiej z zakładek można z kolei znaleźć teoretyczny rozkład jazdy w rozbiciu na poszczególne linie na dowolnie wybrany dzień. (Przez teoretyczny rozumie się ustalony rozkład jazdy, nie uwzględniający możliwych opóźnień odjazdu/przyjazdu autobusu).



W zakładce „Przystanki”, po wyborze danej linii komunikacyjnej (np.1A) wyświetla się przebieg danej trasy, uwzględniający czas przejazdu do następnego przystanku komunikacji miejskiej.

Bytów

Kiedy Przyjedzie.pl 13:48

SWIERKOWKO

Twoje odjazdy Przystanki

← 1A KIERUNEK DWORZEC

Połączenie z pojazdem. Ostatnia aktualizacja: 13:48:32

- 11' DWORZEC (1)
- 14' WOJSKA POLSKIEGO - DOM KULTURY (3)
- 16' WOJSKA POLSKIEGO - RYNEK (5)
- 19' STYP-REKOWSKIEGO - POLICJA (7)
- 20' STYP-REKOWSKIEGO / FIOŁKOWA (9)
- 22' RACŁAWICKA (11)
- 24' **DOMAŃSKIEGO - SZKOŁA (12)**
- 26' STAROSTWO POWIATOWE (14)
- 27' ZWYCIĘSTWA / SIENKIEWICZA (15)

Aplikacje mobilne: